



АДМИНИСТРАЦИЯ ГОРОДА ПЕРМИ
ДЕПАРТАМЕНТ ЗЕМЕЛЬНЫХ ОТНОШЕНИЙ

РЕШЕНИЕ

о размещении объектов № 1455 от 11.10.2018

г. Пермь, ул. Сибирская, 15

Департамент земельных отношений администрации города Перми в соответствии с пунктом 3 статьи 39.36 Земельного кодекса Российской Федерации, Положением о порядке и условиях размещения объектов на землях или земельных участках, находящихся в государственной или муниципальной собственности, на территории Пермского края без предоставления земельных участков и установления сервитутов, утвержденным постановлением Правительства Пермского края от 22.07.2015 № 478-п

разрешает АО «Газпром газораспределение Пермь» (ИНН 5902183841, ОГРН 1025900512670, место нахождения: 614000, Пермский край, г. Пермь, ул. Петропавловская, 43)

размещение объекта газопровод давлением до 1,2 Мпа, для размещения которого не требуется разрешения на строительство, к жилому дому по адресу: Пермский край, г. Пермь, Мотовилихинский район, ул. Борчаниновская, 37

на землях: государственная собственность на которые не разграничена
на срок 11 месяцев

местоположение: Пермский край, г. Пермь, Мотовилихинский район, ул. Борчаниновская, ул. Алексеевская

способ размещения объекта: подземный

Территория, согласно схеме, расположена в зонах с особым условием использования территорий: охранные зоны объектов электросетевого хозяйства, санитарно-защитная полоса 1-го водовода ЧОС ТК «Сети водоводов г. Перми» Мотовилихинский район; м-н Вышка 2, м-н Гарцы, м-н Запруд, м-н Висим, м-н Костарево, м-н Садовый (часть водовода), приаэродромная территория аэродрома аэропорта Большое Савино.

АО «Газпром газораспределение Пермь»:

1. Соблюдать порядок использования земельных участков, установленный постановлением Правительства Российской Федерации от 24.02.2009 № 160 «О порядке установления охранных зон объектов электросетевого хозяйства и особых условий использования земельных участков, расположенных в границах таких зон»;

2. Соблюдать санитарные правила и нормативы, утвержденным постановлением Главного государственного врача РФ от 14.03.2002 № 10

«О введении в действие Санитарных правил и норм «Зоны санитарной охраны источников водоснабжения и водопроводов питьевого назначения. СанПиН 2.1.4.1110-02»;

3. Соблюдать правила охранных зон воздушного пространства, установленные постановлением Правительства Российской Федерации от 11.03.2010 № 138 «Об утверждении Федеральных правил использования воздушного пространства Российской Федерации».

В соответствии с пунктом 7(2) Положения о порядке и условиях размещения объектов на землях или земельных участках, находящихся в государственной или муниципальной собственности, на территории Пермского края без предоставления земельных участков и установления сервитутов, утвержденного постановлением Правительства Пермского края от 22.07.2015 № 478-п, представить в департамент земельных отношений администрации города Перми в течение 1 месяца с момента размещения объектов материалы контрольной геодезической съемки размещенных объектов на бумажном и электронном носителях на безвозмездной основе.

В соответствии со статьей 20¹ Закона Пермского края от 14.09.2011 № 805-ПК «О градостроительной деятельности в Пермском крае» АО «Газпром газораспределение Пермь»:

Не позднее чем за 10 рабочих дней до начала строительства и (или) реконструкции безвозмездно передает в департамент градостроительства и архитектуры администрации города Перми один экземпляр копий разделов проектной документации, предусмотренных пунктом 1 части 12 статьи 48 Градостроительного кодекса Российской Федерации.

В течение 10 рабочих дней после окончания работ по строительству, реконструкции безвозмездно передать в департамент градостроительства и архитектуры администрации города Перми схему, отображающую расположение объекта и сетей инженерно-технического обеспечения, подписанную застройщиком (техническим заказчиком), с приложением текстового и графического описания местоположения границ охранной и санитарно-защитной зоны, перечень координат характерных точек границ такой зоны.

Приложение: схема предполагаемых к использованию земель или части земельного участка на 2 л. в 1 экз.

Начальник отдела предоставления
земельных участков по работе
с юридическими лицами



Н.М. Санникова

Схема предполагаемых к использованию земель или части земельного участка

Объект: Газопровод давлением до 1.2 Мпа. для размещения которого не требуется разрешения на строительство к жилому дому по адресу: Пермский край, г. Пермь, р-н Мотовилихинский, ул. Борчаниновская, 37;

Местоположение: расположенный по адресу: Пермский край, г. Пермь, Мотовилихинский район, ул. Борчаниновская, ул. Алексеевская;

Площадь земель или части земельного участка: ЗУ1 = 477 м² (ЗУ1(1) = 278.79 м², ЗУ1(2) = 197.90 м²);

Категория земель: земли населенных пунктов;

Вид разрешенного использования: -

Каталог координат, м

№ точки границ	X	Y
:ЗУ1(1)		
н1	519466.66	2236928.79
н2	519461.67	2236931.90
н3	519437.44	2236891.81
н4	519435.40	2236892.96
1	519434.21	2236891.34
2	519433.45	2236890.02
3	519433.98	2236889.69
н5	519432.75	2236887.60
н6	519438.16	2236884.48
н7	519451.76	2236906.59
н8	519452.27	2236906.28
:ЗУ1(2)		
н9	519469.65	2236936.52
н10	519441.67	2236953.52
н11	519438.73	2236948.49
н12	519466.49	2236931.11

Система координат: МСК59

Описание границ смежных землепользователей:

От точки н1 до точки н2 - земельный участок 59:01:0000000:45838;

От точки н2 до точки н4 - земли общего пользования;

От точки н4 до точки 1 - земельный участок 59:01:4211190:48;

От точки 1 до точки н5 - земельный участок 59:01:4211190:47;

От точки н5 до точки н6 - земли общего пользования;

От точки н6 до точки н8 - земельный участок 59:01:0000000:45838;






От точки н8 до точки н1 - земли общего пользования;

От точки н9 до точки н10 - земли общего пользования;

От точки н10 до точки н11 - земельный участок 59:01:0000000:82201;

От точки н11 до точки н9 - земельный участок 59:01:0000000:45838.

Условные обозначения:

- | | |
|---|---|
|  | Граница охранных и территориальных зон |
|  | Существующая часть границы, сведения о которой достаточны для определения её местоположения |
|  | Характерная точка границы, сведения о которой позволяют однозначно определить ее положение на местности |
| 47 | Кадастровый номер земельного участка |
| 1 | Номер существующей точки границы земельного участка или части участка |
|  | Граница кадастрового деления |
| 59:01:4211190 | Номер кадастрового квартала по сведениям ГКН |
| n1 | Обозначение характерной точки границ |
|  | Граница образуемого земельного участка |
| ЗУ1 | Обозначение образуемого земельного участка |
| Ж-4 | Обозначение территориальной зоны |
| 59:01-06 | Обозначение охранной зоны |

Заявитель: АО "Газпром газораспределение Пермь", по доверенности: Е.И. Русова
(подпись, расшифровка подписи)
МП (для юридических лиц и индивидуальных предпринимателей)

CRJ -